















CALIFICACION DEL SUELO Y REGULACION DE LA EDIFICACION

- SUELO URBANIZABLE NO PROGRAMADO** 
- SUELO URBANO (Limite)** 
- EDIFICACION AISLADA EN CIUDAD JARDIN, GRADO 3º** 
- IDEM. ID., GRADO 2º** 
- EQUIPAMIENTO Y SERVICIOS PUBLICOS SOCIOCULTURAL** 
- ESPACIOS LIBRES DE USO PUBLICO** 
- AREAS AJARDINADAS** 
- REQUIMEN Y GESTION DEL SUELO**
- AREA DE REPARTO 42 Y 47 (LIMITE ENTRE AREAS)** 
- UNIDADES DE EJECUCION CONTINUAS** 
- ACCIONES PUNTUALES**
- DOTACION LOCAL DE VIARIO POR CESION EN UNIDAD DE EJECUCION CONTINUA** 
- Nº DE MANZANA EN AREA DE REPARTO** 
- DOTACIONES PRIVADAS** 

PLAN GENERAL DE ORDENACION URBANA DE ALCALA DE GUADAIRA	
AYUNTAMIENTO DE ALCALA DE GUADAIRA	FECHA: BOJA 8-4-1966
DOCUMENTO: APROBACION DEFINITIVA	PLANO Nº: 10.5 
TITULO DEL PLANO: HTA. SAN ANTONIO Y HTA. S. VICENTE: ORDENACION	ESCALA: 1/2.000