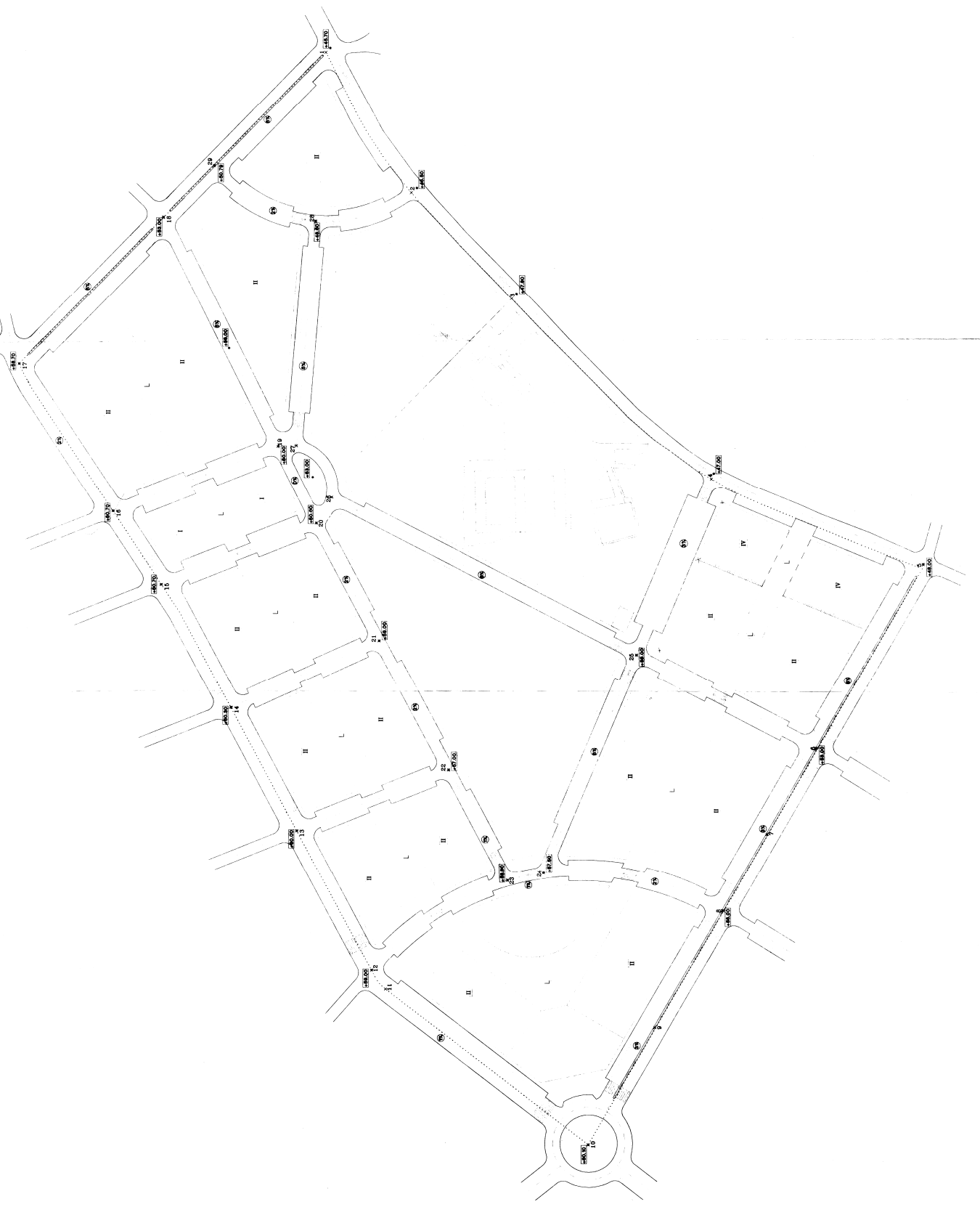
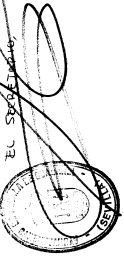



DIRECCIÓN: Para leer con el que se pretende para este
 incluye en el documento que constituye el texto de la
 de Plan Parcial del Sector SUP-23-A "Urban de
 Agua", resultado de las modificaciones introducidas en
 la aprobación provisional y definitiva del mismo.

Estado de Paradas, a 4 de abril de 1997



LEYENDA ALINEACIONES, RASANTES, Y ALTURAS

- AMBITO
- ALINEACION MAXIMA EN TODAS LAS PLANTAS SOBRE RASANTES
- ALINEACION MAXIMA ORIENTATIVA A INTEGRAR EN PROYECTO.
- ALINEACION MAXIMA AL MENOS EN PLANTA BAJA.
- RETRANQUEO 6 m. SALVO PROYECTO UNITARIO DE 8A Y 8B.
- III Nº MAXIMO DE PLANTAS
- RASANTES
- ⊕ PENDIENTES
- L LIBRE DE EDIFICACION SOBRE RASANTE.



JUNTA DE ANDALUCIA

DENOMINACIÓN: PROYECTO		TOMO	
PLAN PARCIAL DEL SECTOR		E P S A	
SUPRA A VIBRAN DE AGUILA EN ALCALA DE GUAMARA		Escala Superior	
DENOMINACIÓN PLANO		Nº de Proyecto 4-Pr	
ALINEACIONES Y RASANTES		Escala 1/1.000	
AUTOR DEL PROYECTO		FECHA	
SUPERVISOR DEL PROYECTO		NOV-96	
ALFONSO CARMENERO PARRA		Nº DE PLAN	
MARTA HERNANDEZ, CARMEN ORTIZ		DOCUMENTO DE APROBACION DEFINITIVA	
		3	